



unione comuni garfagnana provincia di lucca

comuni di: camporgiano, careggine, castelnuovo di garfagnana, castiglione di garfagnana, fosciandora, gallicano, minucciano, molazzana, piazza al serchio, pieve fosciana, san romano in garfagnana, sillano giuncugnano, fabbriche di vergemoli, villa collemandina

PRESIDENTE
Nicola Poli

SEGRETARIO GENERALE
Francesco Pinagli

SERVIZIO PIANIFICAZIONE INTERCOMUNALE
Marcello Bernardini - RUP
Chiara Rossi

GARANTE DELL'INFORMAZIONE
E DELLA PARTECIPAZIONE
Enzo Coltelli

piano strutturale intercomunale

TAV. G4 - Carta delle frequenze

Comuni di: Minucciano, Piazza al Serchio, San Romano in G.na, Camporgiano e Careggine.

PROGETTO URBANISTICO E VAS
Riccardo Luca Breschi - coordinatore
Giannino Biaggini
Benedetta Biaggini
Andrea Giraldi

STUDI GEOLOGICI
Gaddo Mannori
Alessandra Mucci

STUDI IDROLOGICO-IDRAULICI
Paolo Barsotti

STUDI AGRONOMICI E FORESTALI
Edoardo Viti
Andrea Fedi

ASPETTI SOCIOECONOMICI
Claudio Salvucci
Daniele Mirani

ASPETTI GIURIDICI
Guido Giovannelli





unione comuni garfagnana provincia di lucca

comuni di: camporgiano, careggine, castelnuovo di garfagnana, castiglione di garfagnana, fosciandora, galliciano, minucciano, molazzana, piazza al serchio, pieve fosciana, san romano in garfagnana, sillano giuncugnano, fabbriche di vergemoli, villa collemandina

PRESIDENTE
Nicola Poli

SEGRETARIO GENERALE
Francesco Pinagli

SERVIZIO PIANIFICAZIONE INTERCOMUNALE
Marcello Bernardini - RUP
Chiara Rossi

GARANTE DELL'INFORMAZIONE
E DELLA PARTECIPAZIONE
Enzo Coltelli

piano strutturale intercomunale

TAV. G4.1 - Carta delle frequenze Comune di Minucciano

PROGETTO URBANISTICO E VAS
Riccardo Luca Breschi - coordinatore
Giannino Biaggini
Benedetta Biaggini
Andrea Giraldi

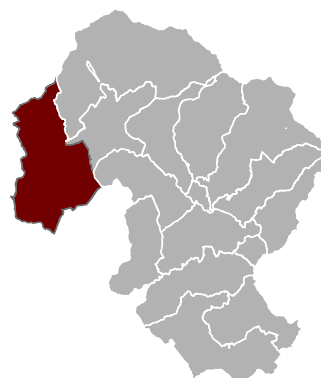
STUDI GEOLOGICI
Gaddo Mannori
Alessandra Mucci

STUDI IDROLOGICO-IDRAULICI
Paolo Barsotti

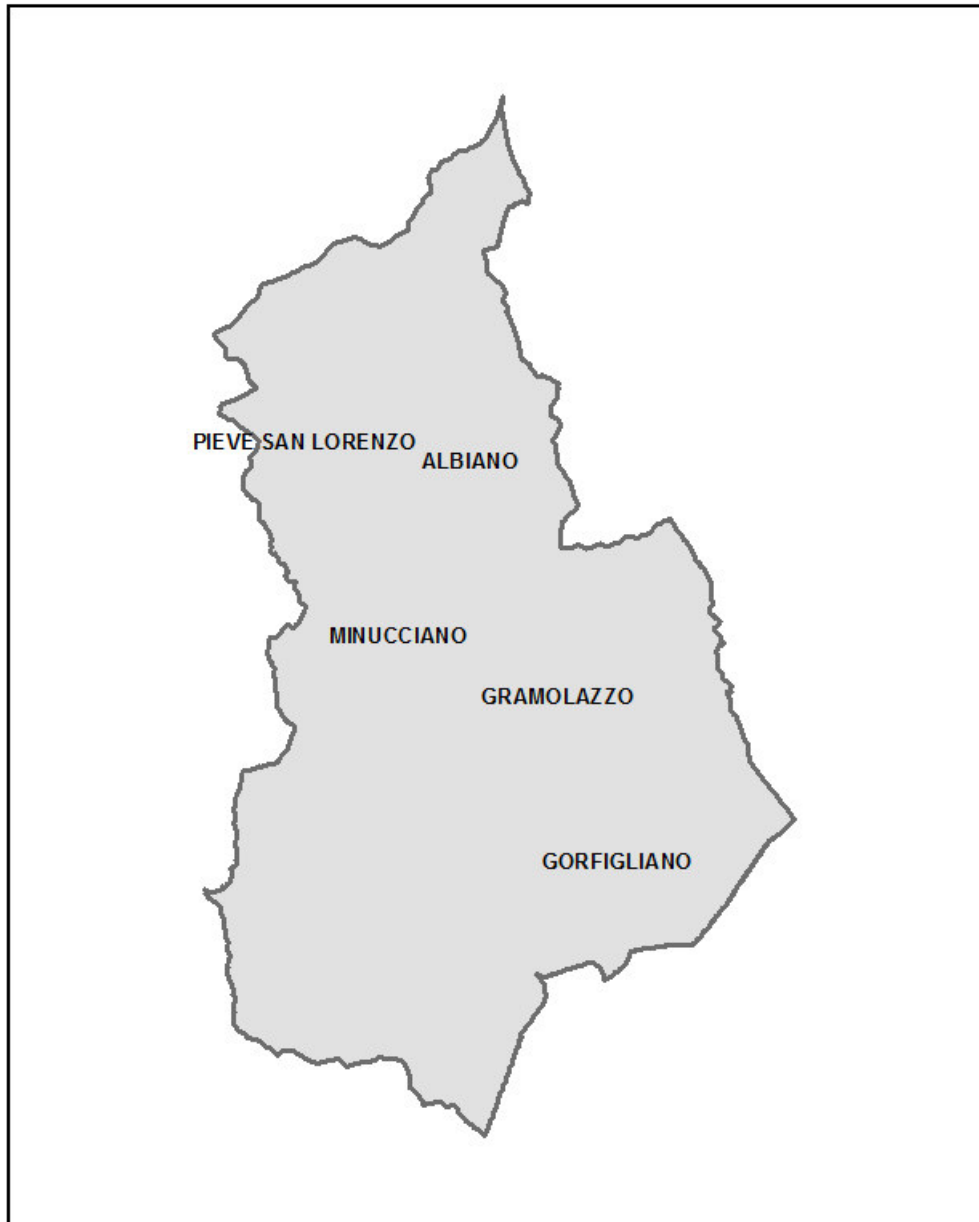
STUDI AGRONOMICI E FORESTALI
Edoardo Viti
Andrea Fedi

ASPETTI SOCIOECONOMICI
Claudio Salvucci
Daniele Mirani

ASPETTI GIURIDICI
Guido Giovannelli



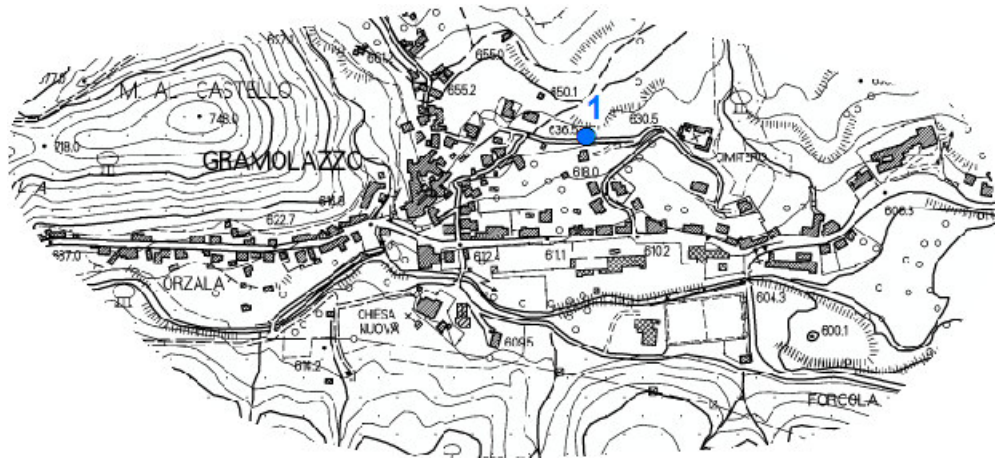
COMUNE DI MINUCCIANO



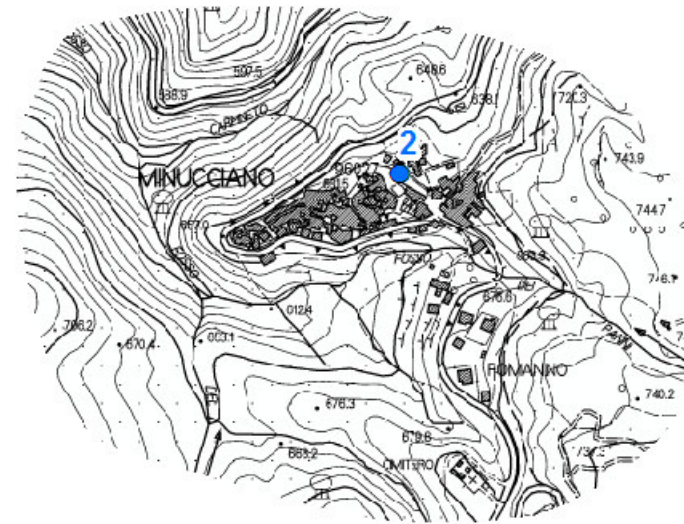
Legenda

- Misure HVSR con ampiezza >10
- Misure HVSR con ampiezza compresa fra 3 e 10
- Misure HVSR per le quali non è stato individuato alcun picco
- 1 Numero dell'indagine
- 3.3 Valore della frequenza f_0 di picco (in hz)

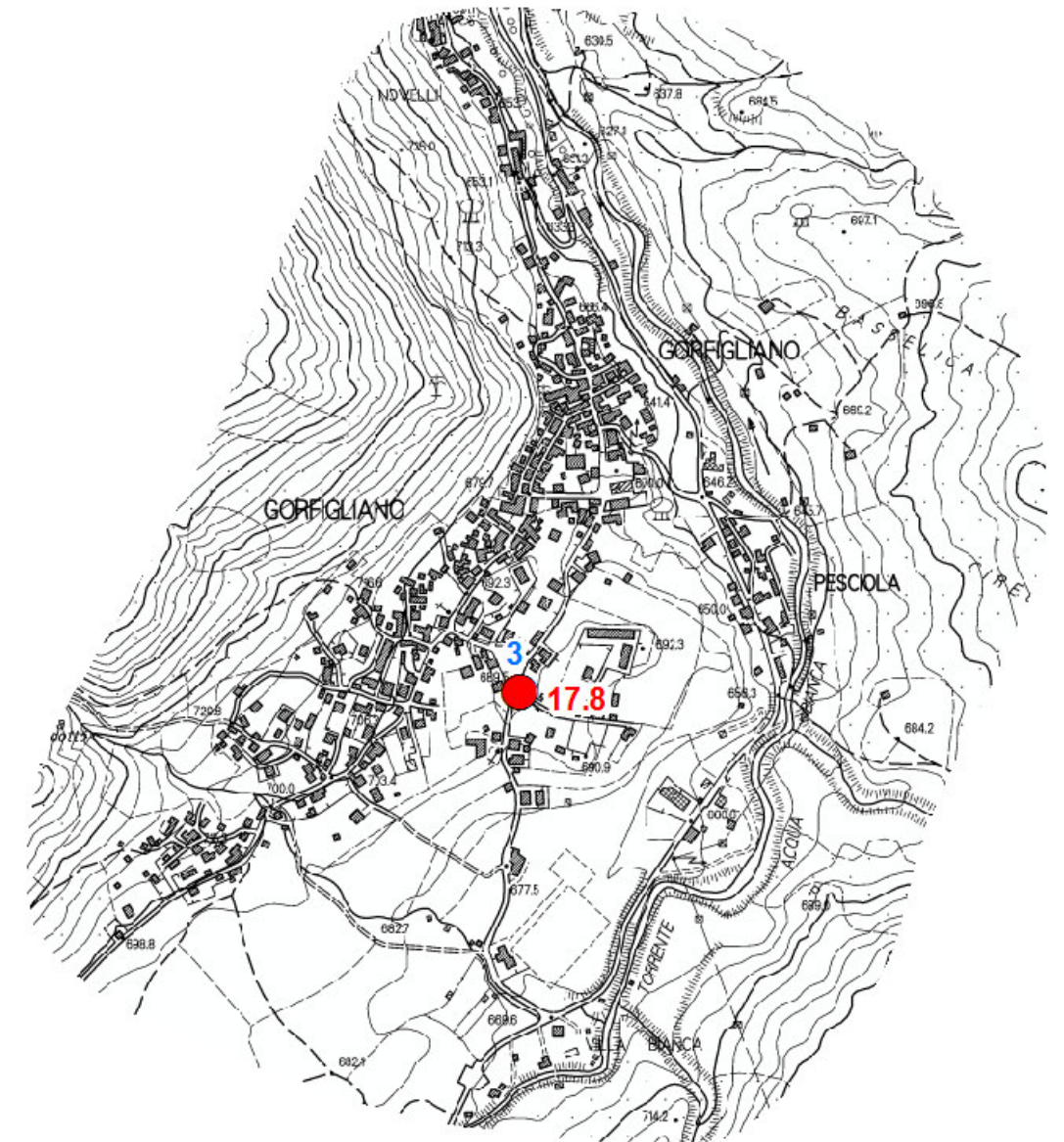
GRAMOLAZZO



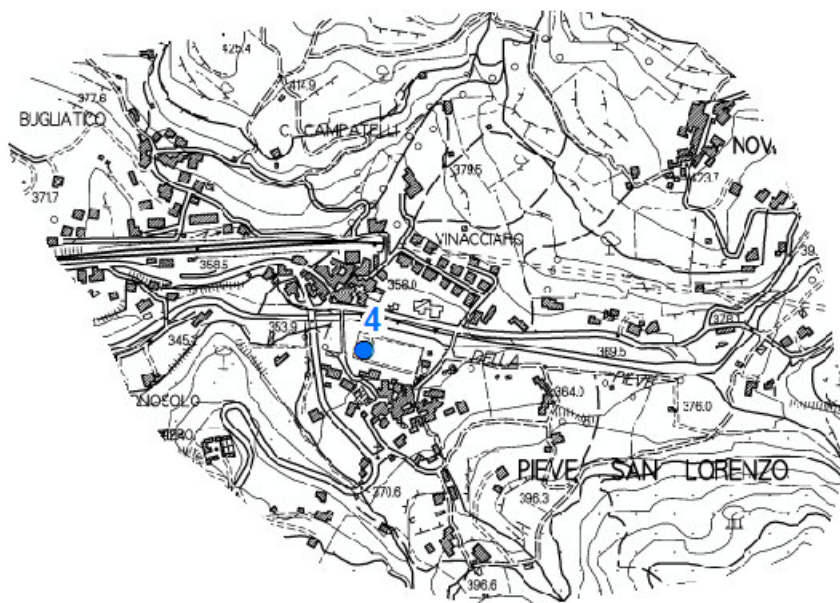
MINUCCIANO



GORFIGLIANO



PIEVE SAN LORENZO



ALBIANO





unione comuni garfagnana provincia di lucca

comuni di: camporgiano, careggine, castelnuovo di garfagnana, castiglione di garfagnana, fosciandora, galliciano, minucciano, molazzana, piazza al serchio, pieve fosciana, san romano in garfagnana, sillano giuncugnano, fabbriche di vergemoli, villa collemandina

PRESIDENTE
Nicola Poli

SEGRETARIO GENERALE
Francesco Pinagli

SERVIZIO PIANIFICAZIONE INTERCOMUNALE
Marcello Bernardini - RUP
Chiara Rossi

GARANTE DELL'INFORMAZIONE
E DELLA PARTECIPAZIONE
Enzo Coltelli

piano strutturale intercomunale

TAV. G4.2 - Carta delle frequenze Comune di Piazza al Serchio

PROGETTO URBANISTICO E VAS
Riccardo Luca Breschi - coordinatore
Giannino Biaggini
Benedetta Biaggini
Andrea Giraldi

STUDI GEOLOGICI
Gaddo Mannori
Alessandra Mucci

STUDI IDROLOGICO-IDRAULICI
Paolo Barsotti

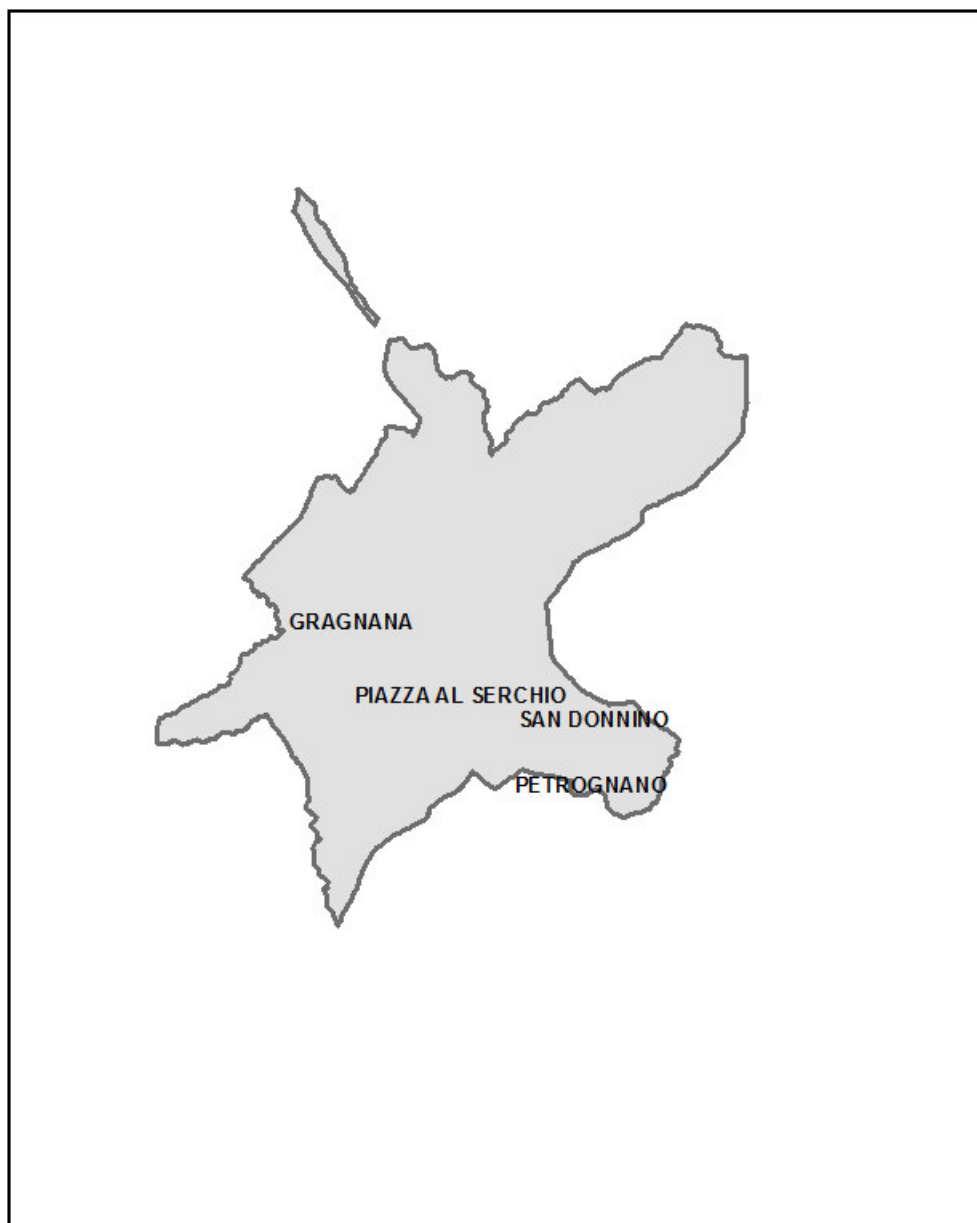
STUDI AGRONOMICI E FORESTALI
Edoardo Viti
Andrea Fedi

ASPETTI SOCIOECONOMICI
Claudio Salvucci
Daniele Mirani

ASPETTI GIURIDICI
Guido Giovannelli



COMUNE DI PIAZZA AL SERCHIO



Legenda

- Misure HVSR con ampiezza >10
- Misure HVSR con ampiezza compresa fra 3 e 10
- Misure HVSR per le quali non è stato individuato alcun picco
- 1 Numero dell'indagine
- 3.3 Valore della frequenza f_0 di picco (in hz)

PETROGNANO



SAN DONNINO



PIAZZA AL SERCHIO



GRAGNANA





unione comuni garfagnana provincia di lucca

comuni di: camporgiano, careggine, castelnuovo di garfagnana, castiglione di garfagnana, fosciandora, galliciano, minucciano, molazzana, piazza al serchio, pieve fosciana, san romano in garfagnana, sillano giuncugnano, fabbriche di vergemoli, villa collemandina

PRESIDENTE
Nicola Poli

SEGRETARIO GENERALE
Francesco Pinagli

SERVIZIO PIANIFICAZIONE INTERCOMUNALE
Marcello Bernardini - RUP
Chiara Rossi

GARANTE DELL'INFORMAZIONE
E DELLA PARTECIPAZIONE
Enzo Coltelli

piano strutturale intercomunale

TAV. G4.3 - Carta delle frequenze Comune di San Romano in Garfagnana

PROGETTO URBANISTICO E VAS
Riccardo Luca Breschi - coordinatore
Giannino Biaggini
Benedetta Biaggini
Andrea Giraldi

STUDI GEOLOGICI
Gaddo Mannori
Alessandra Mucci

STUDI IDROLOGICO-IDRAULICI
Paolo Barsotti

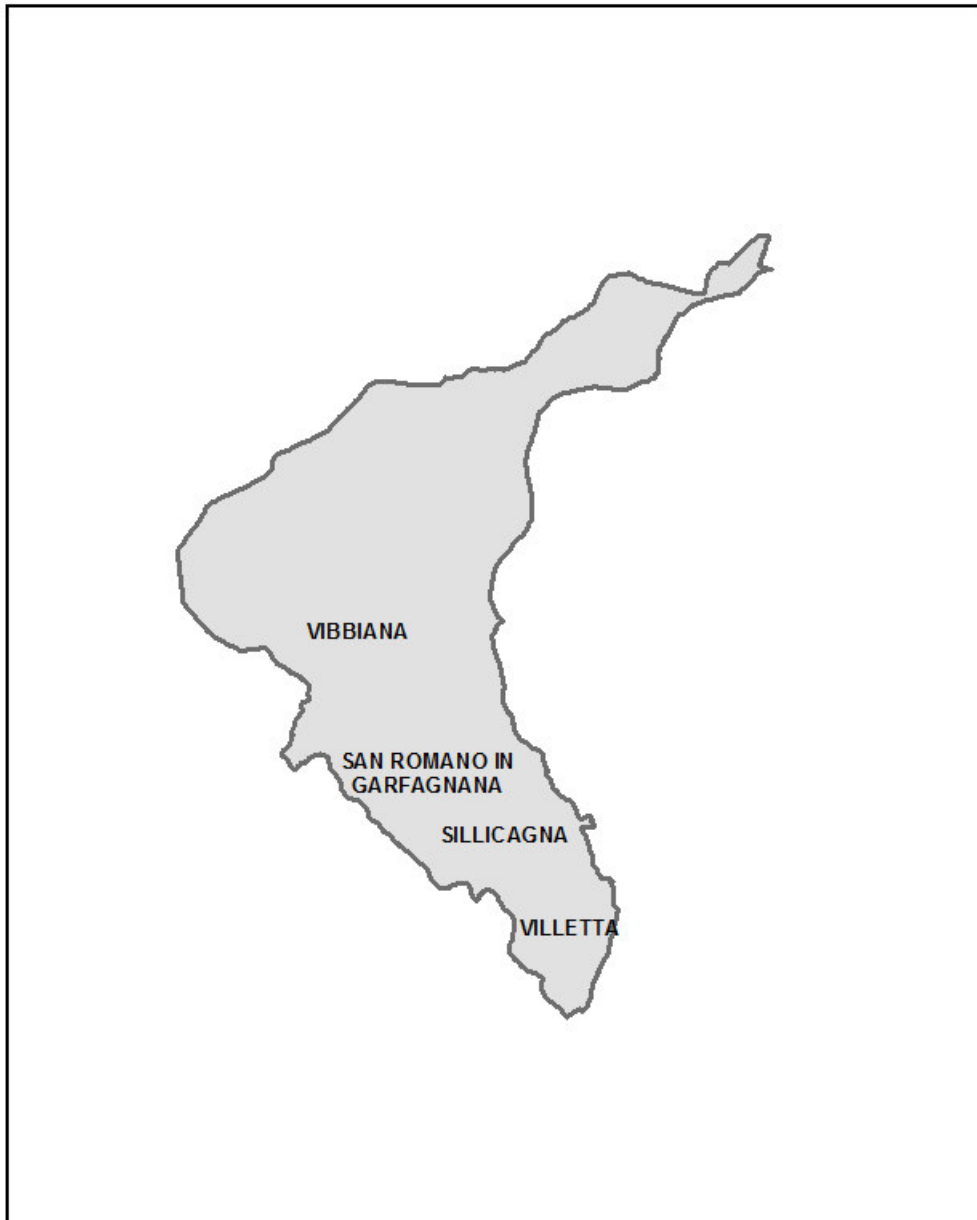
STUDI AGRONOMICI E FORESTALI
Edoardo Viti
Andrea Fedi

ASPETTI SOCIOECONOMICI
Claudio Salvucci
Daniele Mirani

ASPETTI GIURIDICI
Guido Giovannelli



COMUNE DI SAN ROMANO IN GARFAGNANA



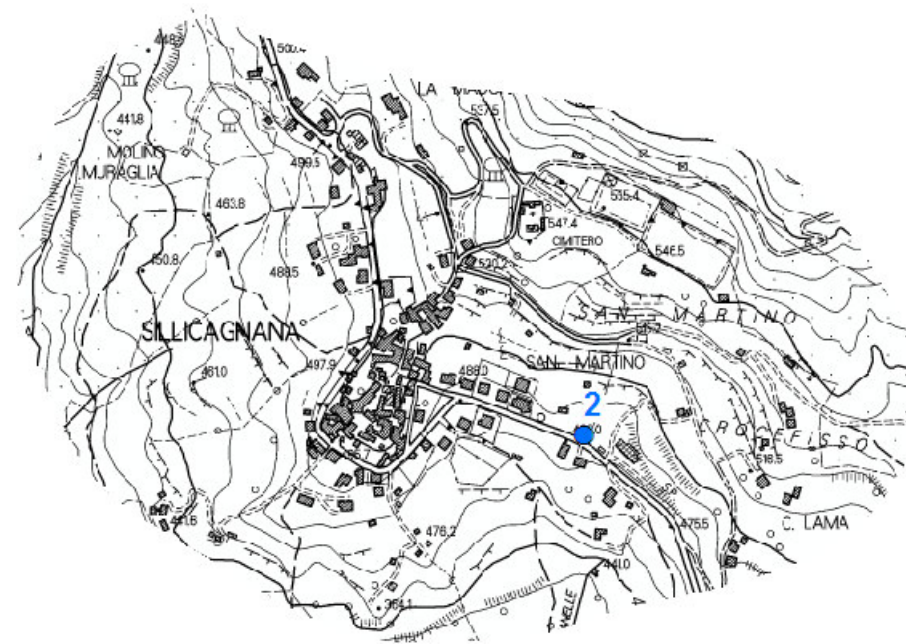
Legenda

- Misure HVSR con ampiezza >10
- Misure HVSR con ampiezza compresa fra 3 e 10
- Misure HVSR per le quali non è stato individuato alcun picco
- 1 Numero dell'indagine
- 3.3 Valore della frequenza f_0 di picco (in hz)

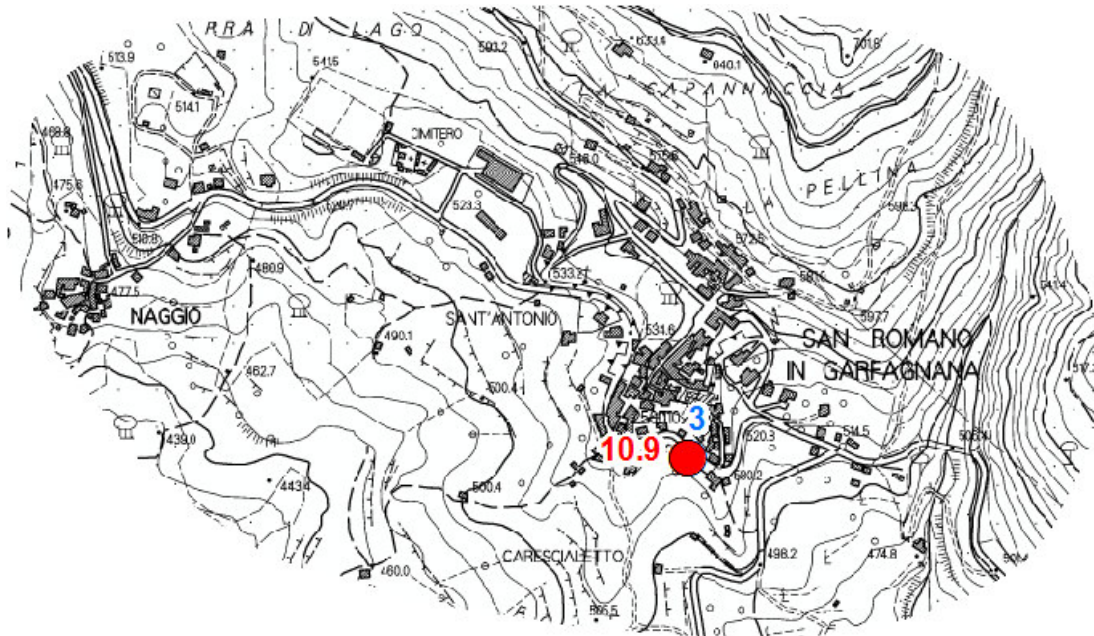
VILLETTA



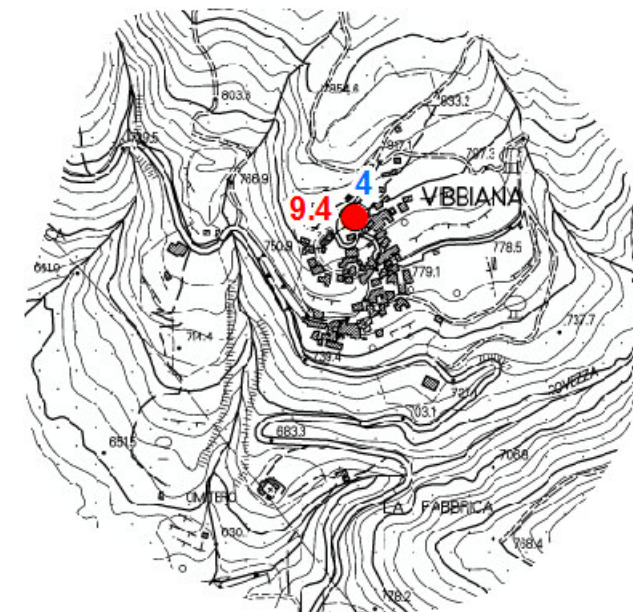
SILLICAGNA



SAN ROMANO IN GARFAGNANA



VIBBIANA





unione comuni garfagnana provincia di lucca

comuni di: camporgiano, careggine, castelnuovo di garfagnana, castiglione di garfagnana, fosciandora, galliciano, minucciano, molazzana, piazza al serchio, pieve fosciana, san romano in garfagnana, sillano giuncugnano, fabbriche di vergemoli, villa collemandina

PRESIDENTE
Nicola Poli

SEGRETARIO GENERALE
Francesco Pinagli

SERVIZIO PIANIFICAZIONE INTERCOMUNALE
Marcello Bernardini - RUP
Chiara Rossi

GARANTE DELL'INFORMAZIONE
E DELLA PARTECIPAZIONE
Enzo Coltelli

piano strutturale intercomunale

TAV. G4.4 - Carta delle frequenze Comune di Camporgiano

PROGETTO URBANISTICO E VAS
Riccardo Luca Breschi - coordinatore
Giannino Biaggini
Benedetta Biaggini
Andrea Giraldi

STUDI GEOLOGICI
Gaddo Mannori
Alessandra Mucci

STUDI IDROLOGICO-IDRAULICI
Paolo Barsotti

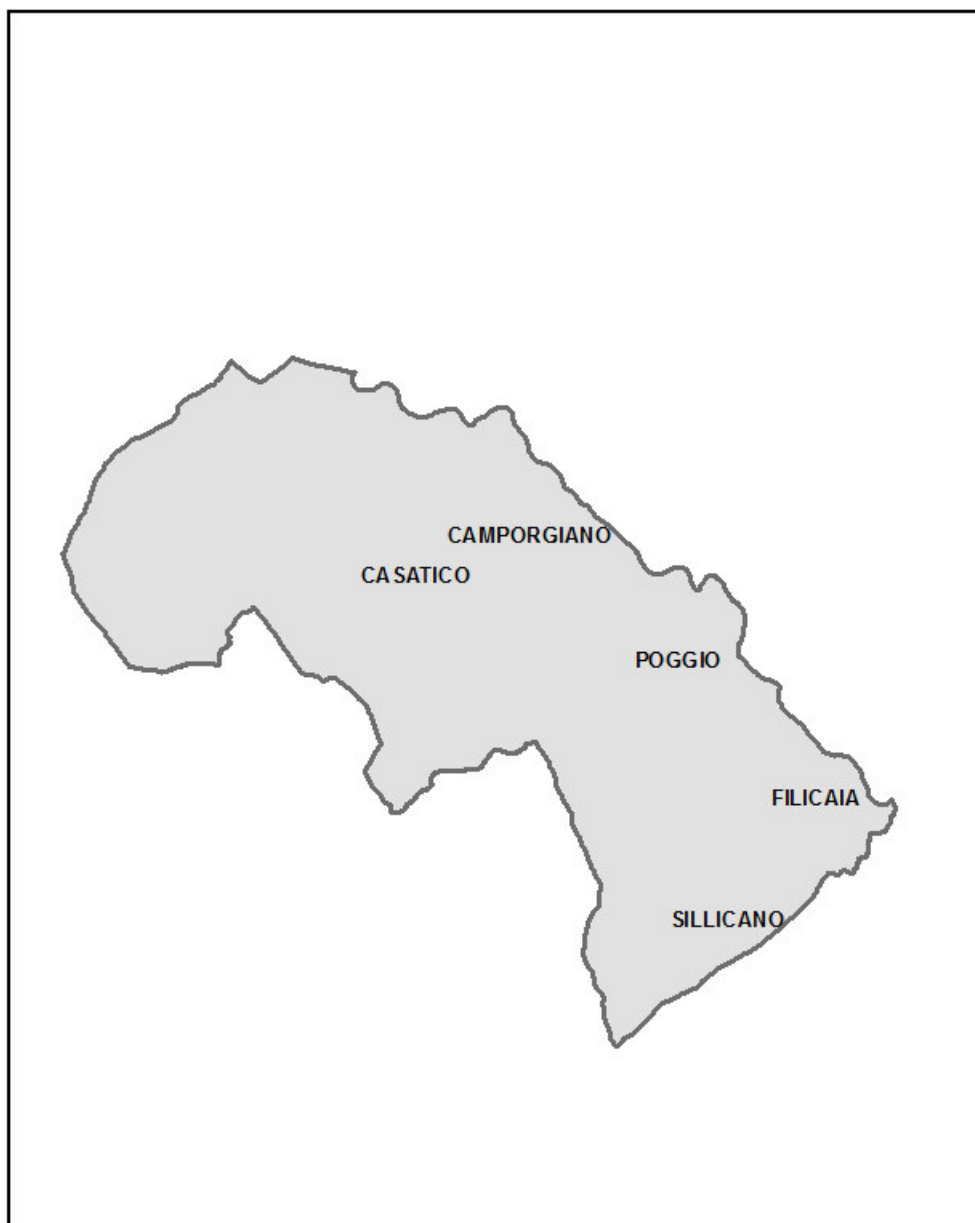
STUDI AGRONOMICI E FORESTALI
Edoardo Viti
Andrea Fedi

ASPETTI SOCIOECONOMICI
Claudio Salvucci
Daniele Mirani

ASPETTI GIURIDICI
Guido Giovannelli



COMUNE DI CAMPORGIANO



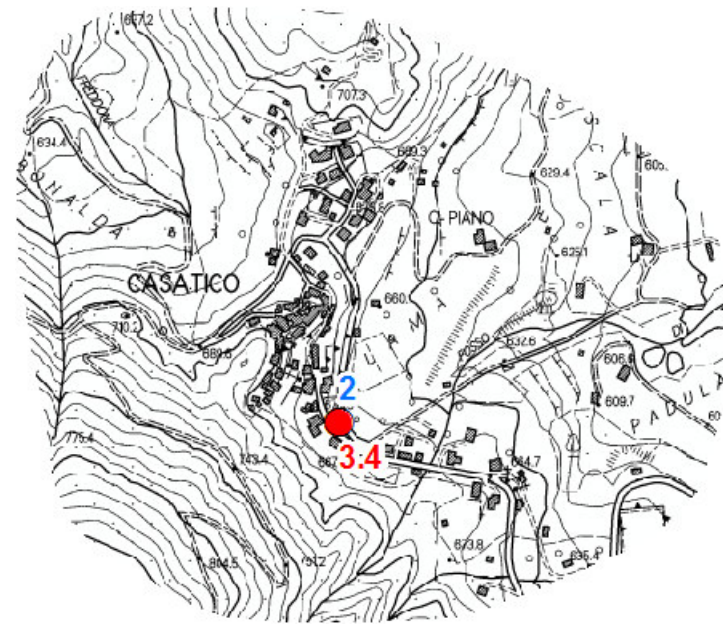
Legenda

- Misure HVSR con ampiezza >10
- Misure HVSR con ampiezza compresa fra 3 e 10
- Misure HVSR per le quali non è stato individuato alcun picco
- 1 Numero dell'indagine
- 3.3 Valore della frequenza f_0 di picco (in hz)

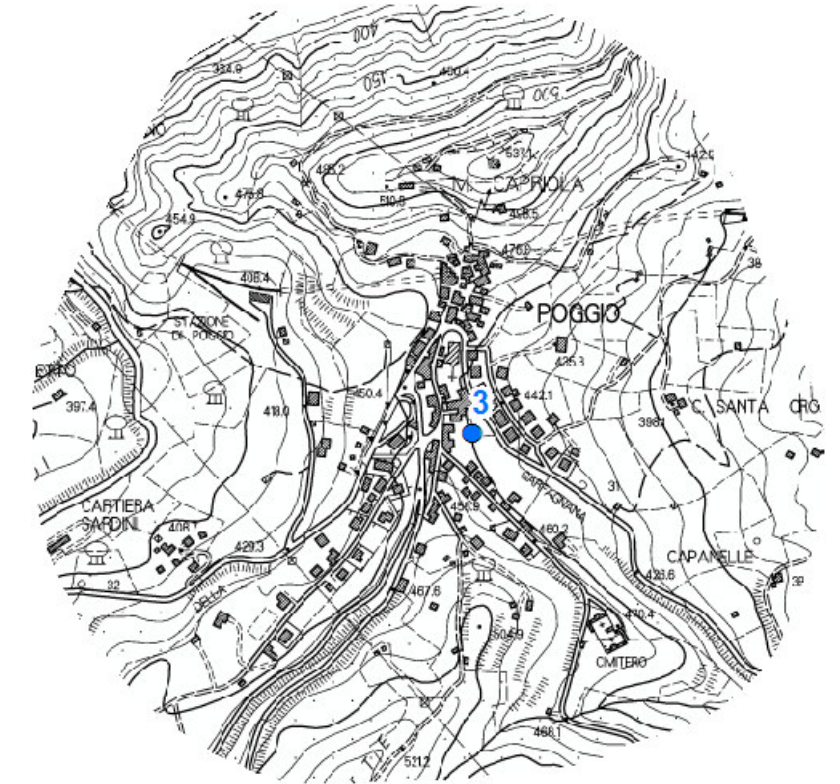
CAMPORGIANO



CASATICO



POGGIO



SILLICANO



FILICAIA





unione comuni garfagnana provincia di lucca

comuni di: camporgiano, careggine, castelnuovo di garfagnana, castiglione di garfagnana, fosciandora, galliciano, minucciano, molazzana, piazza al serchio, pieve fosciana, san romano in garfagnana, sillano giuncugnano, fabbriche di vergemoli, villa collemandina

PRESIDENTE
Nicola Poli

SEGRETARIO GENERALE
Francesco Pinagli

SERVIZIO PIANIFICAZIONE INTERCOMUNALE
Marcello Bernardini - RUP
Chiara Rossi

GARANTE DELL'INFORMAZIONE
E DELLA PARTECIPAZIONE
Enzo Coltelli

piano strutturale intercomunale

TAV. G4.5 - Carta delle frequenze Comune di Careggine

PROGETTO URBANISTICO E VAS
Riccardo Luca Breschi - coordinatore
Giannino Biaggini
Benedetta Biaggini
Andrea Giraldi

STUDI GEOLOGICI
Gaddo Mannori
Alessandra Mucci

STUDI IDROLOGICO-IDRAULICI
Paolo Barsotti

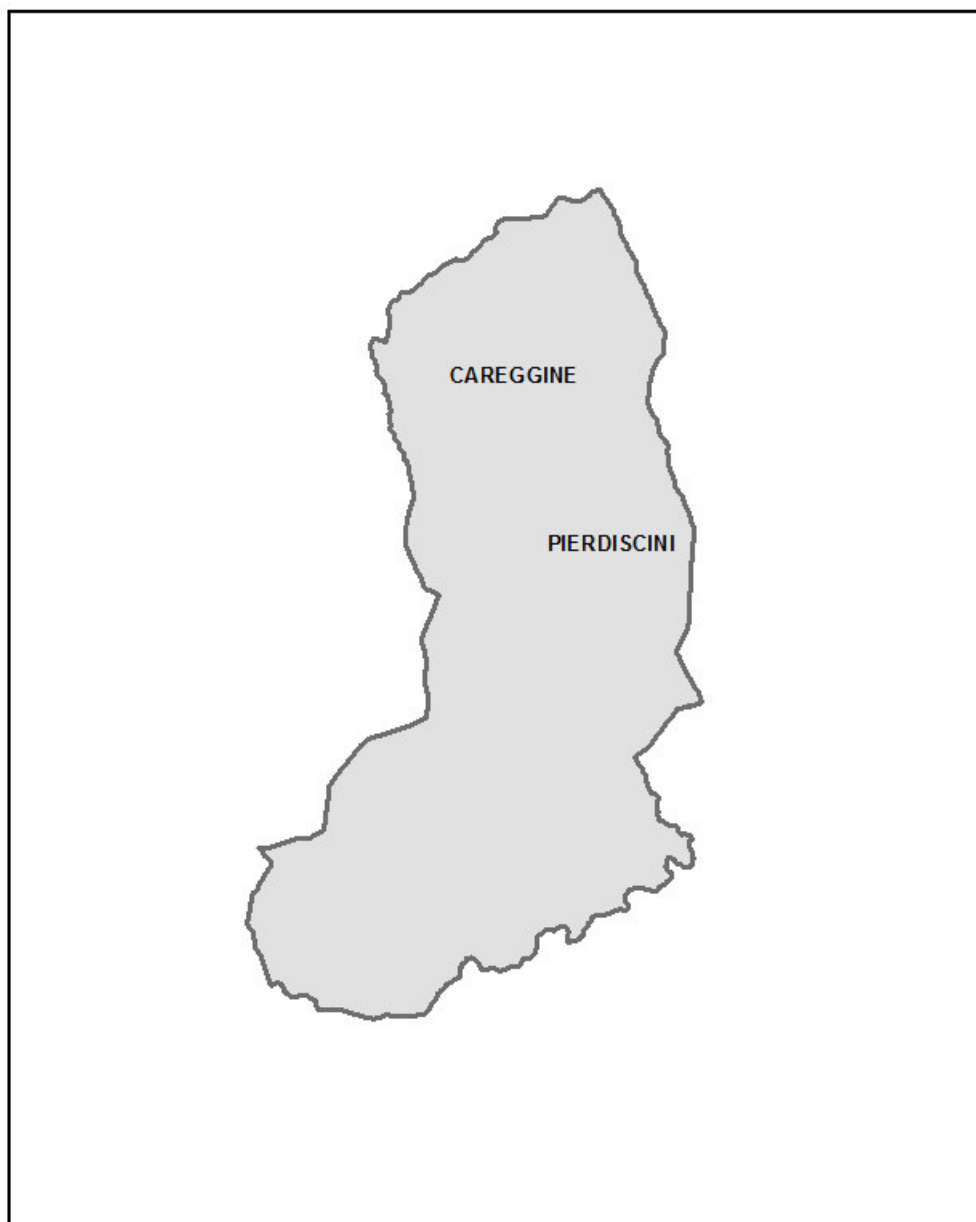
STUDI AGRONOMICI E FORESTALI
Edoardo Viti
Andrea Fedi

ASPETTI SOCIOECONOMICI
Claudio Salvucci
Daniele Mirani

ASPETTI GIURIDICI
Guido Giovannelli



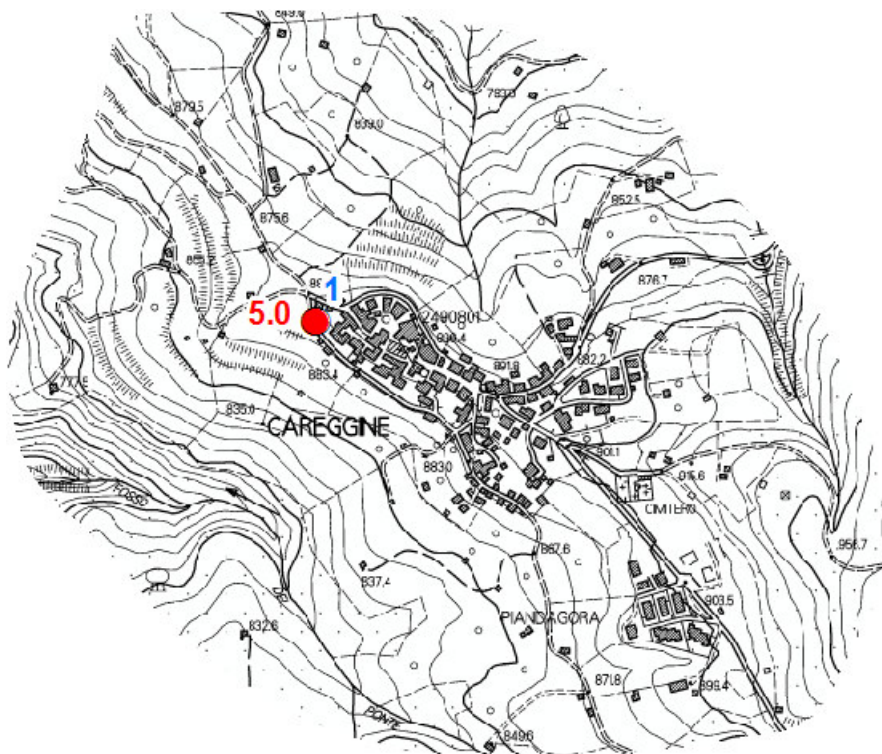
COMUNE DI CAREGGINE



Legenda

- Misure HVSR con ampiezza >10
- Misure HVSR con ampiezza compresa fra 3 e 10
- Misure HVSR per le quali non è stato individuato alcun picco
- 1 Numero dell'indagine
- 3.3 Valore della frequenza f_0 di picco (in hz)

CAREGGINE



PIERDISCINI

