LEGENDA

confine comunale

STRUTTURA IDRO-GEOMORFOLOGICA

SISTEMA IDROGRAFICO (REGIONE 2016)

- reticolo principale
- reticolo secondario
- bacini d'acqua naturali e artificiali
- sorgenti
- grotte (REGIONE 2017)
- ambienti rocciosi o calanchivi
- area contigua di cava (ACC) bacini estrattivi Alpi Apuane

PIANO REGIONALE ATTIVITA' ESTRATTIVE E DI RIUTILIZZO (P.R.A.E.R.)

•SETTORE I - materiali per usi industriali, costruzioni e opere civili

- giacimenti
- risorse

•SETTORE II - Materiali ornamentali

- giacimenti
- risorse

PIANO REGIONALE ATTIVITA' ESTRATTIVE (P.R.A.E.)

•SETTORE I - materiali per usi industriali, costruzioni e opere civili

- giacimenti
- risorse

•SETTORE II - Materiali ornamentali

- giacimenti
- risorse
- cave e bacini

GEOSITI

- geositi puntuali
- geositi poligonali

STRUTTURA ECOSISTEMICA

- corridoio ecologico fluviale
- zone umide
- alberi monumentali (ART. 7 L.10/2013)

•RETI NATURA 2000 E SIR

- siti di interesse comunitario SIC
- zone a protezione speciale ZPS
- siti di interesse regionale SIR

REpertorio NAturalistico TOscano (RE.NA.TO)

•SPECIE

- Aquila chrysaetos, Circaetus gallicus, Circus pygargus, Falco biarmicus, Falco tinnunculus, Pernis apivorus
- Mesotriton alpestris; Speleomantes italicus

•SEGNALAZIONI PER FITOCENOSI

•SEGNALAZIONI PER HABITAT

•SEGNALAZIONI PER GRUPPO

- Anfibi
- Insetti
- Mammiferi
- Molluschi
- Pesci
- Rettili
- Uccelli
- Vegetali

STRUTTURA INSEDIATIVA

- centro urbano storico
- centro urbano storico e struttura matrice
- nucleo - borgo storico
- nucleo storico e struttura matrice
- emergenza storico-architettonica
- centrale idroelettrica; teleriscaldamento
- insediamento produttivo

• VIABILITA' STORICA

- Via Francigena - Via del Volto Santo
- assi stradali storici

• RETE VIARIA (REGIONE 2017)

- strada regionale
- strada provinciale
- strada comunale

• RETE FERROVIARIA (FERROVIE 2017)

- tratto in superficie
- tratto in galleria

STRUTTURA AGRO-FORESTALE

- aree boscate e forestali
- castagneto
- arboricoltura
- frutteto
- uliveto
- vigneto
- seminativi irrigui e non irrigui
- coltura agricola con presenza di spazi naturali importanti
- coltura temporanea associata a coltura permanente
- sistema colturale e particellare complesso
- serra stabile
- vivaio
- altri usi in territorio agricolo

STRUTTURA IDRO-GEOMORFOLOGICA

IL SISTEMA IDROGRAFICO - RETICOLO PRINCIPALE

STRUTTURA ECOSISTEMICA

RETI NATURA 2000 - SIR - RE.NA.TO

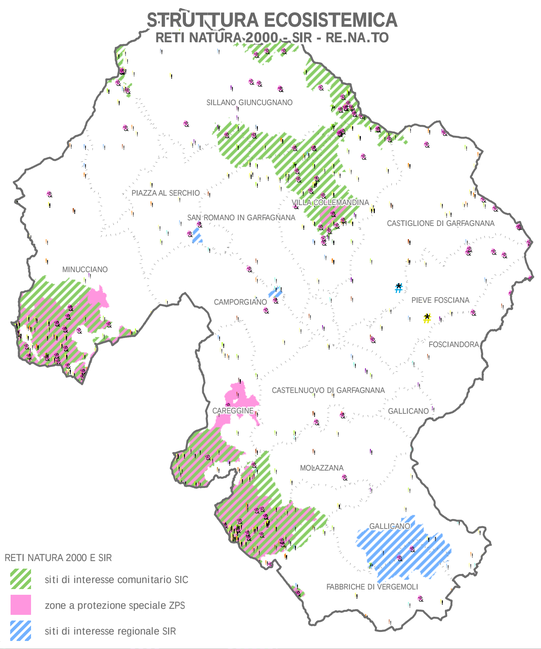

STRUTTURA INSEDIATIVA

CENTRI E NUCLEI STORICI - VIABILITA' STORICA

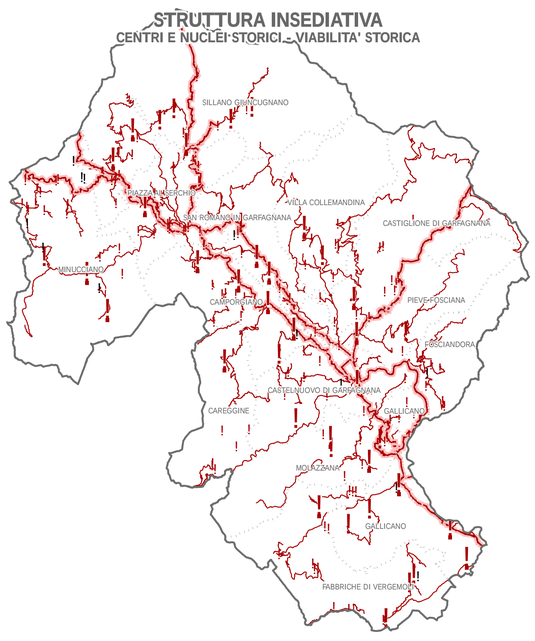

STRUTTURA AGRO-FORESTALE

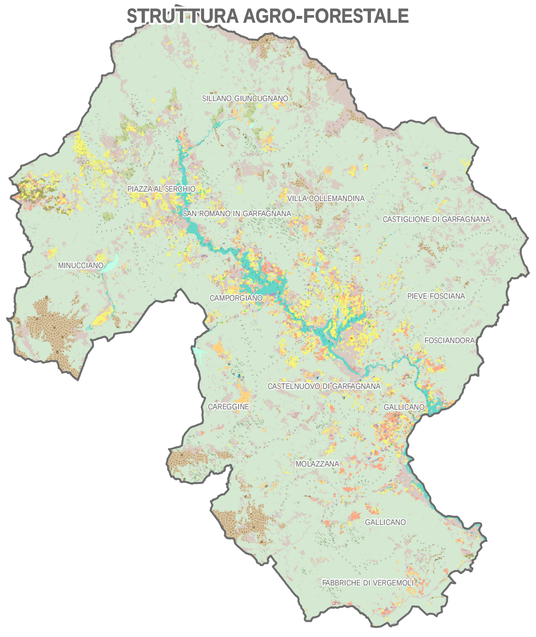

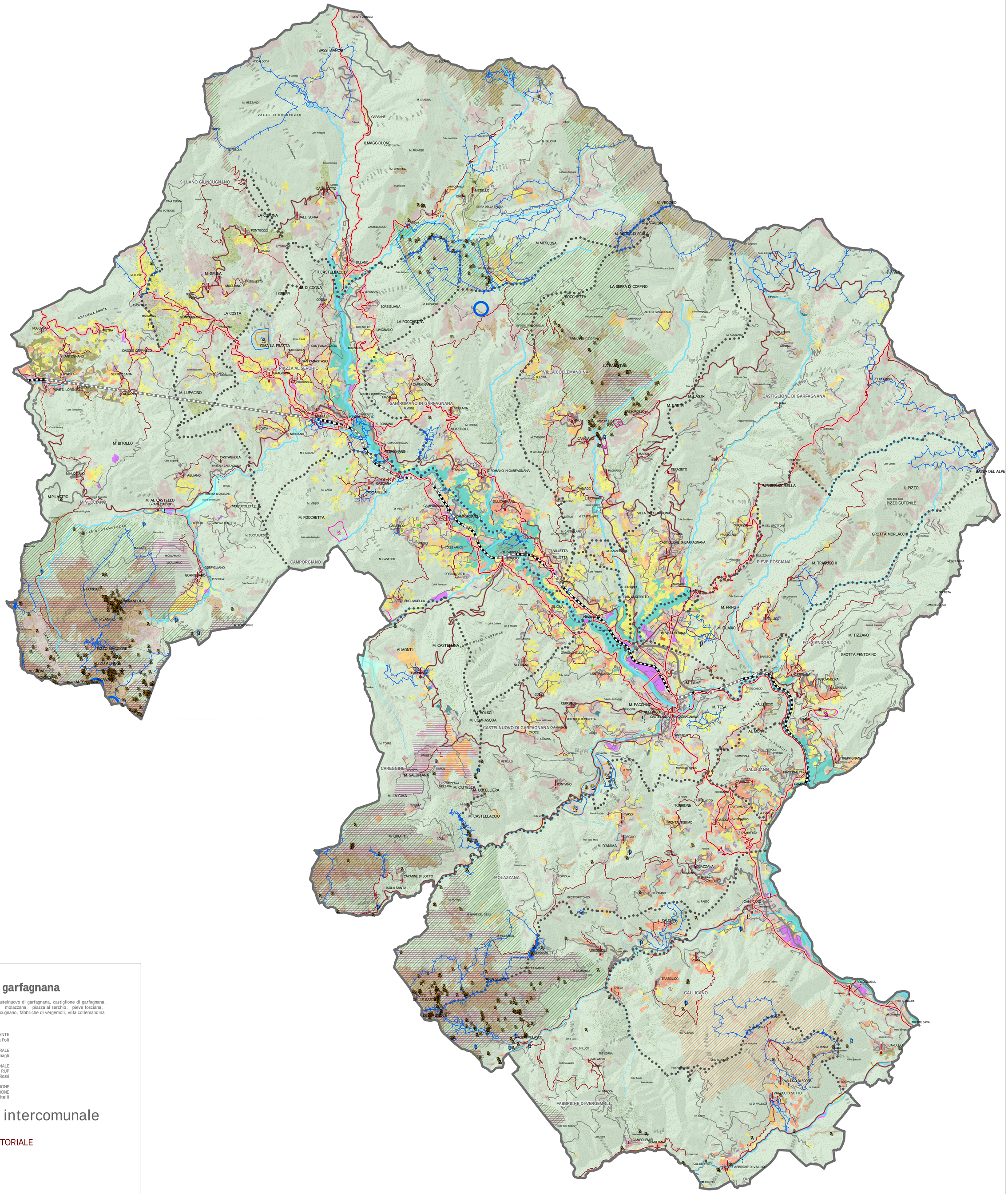

unione comuni garfagnana

provincia di lucca

comuni di camporgiano, careggine, castelnuovo di garfagnana, castiglione di garfagnana, fosciandora, gallicano, minucciano, molazzana, piazza al serchio, pieve fosciana, san romano in garfagnana, sillano giuncugnano, fabbriche di vergemoli, villa collemandina

PRESIDENTE
Nicola Poli

SEGRETARIO GENERALE
Francesco Pinagli

SERVIZIO PIANIFICAZIONE INTERCOMUNALE
Marcello Bernardini - RUP
Chiara Rossi

GARANTE DELL'INFORMAZIONE
E DELLA PARTECIPAZIONE
Enzo Coltelli

piano strutturale intercomunale

STATUTO DEL TERRITORIO
TAV P01 - PATRIMONIO TERRITORIALE
quadro di sintesi

PROGETTO URBANISTICO E VAS
Riccardo Luca Breschi - coordinatore
Giannino Biaggini
Benedetta Biaggini
Andrea Giraldi

STUDI GEOLOGICI
Gaddo Mannori
Alessandra Mucci

STUDI IDROLOGICO-IDRAULICI
Paolo Barsotti

STUDI AGRONOMICI E FORESTALI
Edoardo Viti
Andrea Fedi

ASPETTI SOCIOECONOMICI
Claudio Salvucci
Daniele Mirani

ASPETTI GIURIDICI
Guido Giovannelli

Scala 1:35.000